








OPĆI PODACI O ODJELU

Šumarija	Glamoč		
Gospodarska jedinica	Mliništa-Paripovac		
Odjel	22		
Površina (ha)	72,50		
Neto drvena masa (m³)	Četinjače	Listače	Σ
	6.226,41	278,05	6.504,46
Srednja zapremina doznačenih stabala (m³)	4,17		
Srednji promjer doznačenih stabala	58,20		
Ukupan broj doznačenih stabala (komada)	1.962		
Prosječni broj doznačenih stabala (kom/ha)	26,60		
Prosječna doznačena zapremina doznačenih stabala (m³/ha)	110,83		
Srednja udaljenost privlačenja (m)	431		
Uvjeti rada	m³/ha	Jako povoljan	
	Distanca (m)	Povoljan	
	Nagib (%)	Jako povoljan	
Dvotjedna dinamika (m³) (odnosi se na cijeli LOT)	891		
Potreban broj radnih dana (odnosi se na cijeli LOT)	88		
Vrijednost poslova (odnosi se na cijeli LOT)	23,18 KM/m³	Σ 150.773,38 KM	
Napomena :			

10. Topografska karta sa ucrtanim traktorskim vlakama

Legenda

-  Stovarišta
-  Traktorske vlake
-  Kamionski put
-  Granica odjela
-  Granica odsjeka
-  Granica posjeda
-  Površina ŠGP Glamočko

1:10000

150 0 150 300 450 600 m

